



CAMPEONATO DE ANDALUCIA DE REGULARIDAD 2021

TRAMO CALIBRACION

COSTA DE ALMERIA



INFORMACIÓN



TRAMO DE CALIBRACION
N-340a Direccion desde Almeria a Aguadulce.
36°49'33.95"N - 2°30'3.73"O
DESDE EL HITO 437 HASTA PASADO EL HITO 432 DIRECCION PUERTO DE AGUADULCE

[Enlace de Google Earth](https://drive.google.com/open?id=1QXX4ApzTDQVffGZBiTj9WEwCOUGpbUsF)

<https://drive.google.com/open?id=1QXX4ApzTDQVffGZBiTj9WEwCOUGpbUsF>











TRAMO MEDIDO CON LA RUEDA DELANTERA DERECHA EN LA LÍNEA DE DELIMITACION DE LA CALZADA POR LA PARTE DERECHA , A LA ALTURA DEL HITO 437



CAMPEONATO DE ANDALUCIA DE REGULARIDAD 2021
TRAMO CALIBRACION - COSTA DE ALMERIA



| DISTANCIA MTS. | | REFERENCIA | INFORMACION |
|----------------|---------|--|--|
| TOTAL | PARCIAL | | |
| 0 | 0 |  | HITO 437 |
| 1.022 | 1.022 |  | HITO 436 |
| 2.039 | 1.017 |  | HITO 435 |
| 3.007 | 968 |  | HITO 434 |
| 4.006 | 999 |  | HITO 433 |
| 5.010 | 1.004 |  | HITO 432 |
| 5.147 | 137 |  | <p>!!! DESVIO !!!! PUERTO DE AGUADULCE</p> |
| 5.338 | 191 |  | FINAL EN SEÑAL DE PASO DE CEBRA |